

<div><div><div><div></div><div>GO</div></div><div><div>INFRA</div></div></div><div>REGISTRO FOTOGRÁFICO REPERFILAMENTO - NOME DA CIDADE</div></div>		
GOIÁS EM MOVIMENTO MUNICÍPIOS - GMM		
MUNICÍPIO:	URUAÇU-GO	PERÍODO: JUNHO / 2025
	Bairro/Lagradouro	Imagem 01
	St. Centro - Rua Coronel Aristides	
	Descrição	Início 0,0 m
	Localização	Imagem 02
	St. Centro - Rua Coronel Aristides	
	Descrição	Fim 111,00 m
	Bairro/Lagradouro	Imagem 03
	St. Centro - Rua Coronel Aristides	
	Descrição	Início 00,0 m
	Bairro/Lagradouro	Imagem 04
	St. Centro - Rua Coronel Aristides	
	Descrição	Fim 300,00 m
	Bairro/Lagradouro	Imagem 05
	St. Centro - Rua Coronel Aristides	
	Descrição	Início 300,0 m
	Bairro/Lagradouro	Imagem 06
	St. Centro - Rua Coronel Aristides	
	Descrição	Fim 372,94 m

<div><div><div><div></div><div>GO</div></div><div><div>INFRA</div></div></div><div>REGISTRO FOTOGRÁFICO REPERFILAMENTO - URUAÇU - GO</div></div>		
GOIÁS EM MOVIMENTO MUNICÍPIOS - GMM		
MUNICÍPIO:	URUAÇU-GO	PERÍODO: JUNHO / 2025
	Bairro/Lagradouro	Imagem 07
	St. Centro - Rua Coronel Aristides	
	Descrição	Início 00,0 m
	Bairro/Lagradouro	Imagem 08
	St. Centro - Rua Coronel Aristides	
	Descrição	Fim 300,0 m
	Bairro/Lagradouro	Imagem 09
	St. Centro - Rua Coronel Aristides	
	Descrição	Início 300,0 m
	Bairro/Lagradouro	Imagem 10
	St. Centro - Rua Coronel Aristides	
	Descrição	Fim 358,0 m
	Bairro/Lagradouro	Imagem 11
	Setor Central - Rua Isabel F. de Carvalho	
	Descrição	Início 00,0
	Bairro/Lagradouro	Imagem 12
	Setor Central - Rua Isabel F. de Carvalho	
	Descrição	Fim 89,00

<div><div><div>GO</div><div>INFRA</div></div><div>REGISTRO FOTOGRÁFICO REPERFILAMENTO - URUAUÇU-GO</div></div>		
GOIÁS EM MOVIMENTO MUNICÍPIOS - GMM		
MUNICÍPIO:	URUAÇU-GO	PERÍODO: JUNHO / 2025
<div><div><div><div>30 de jun. de 2025, 13:32:09 S 14° 31' 23", W 49° 8' 31" 21° N Uruaçu, GO 76400-000 Altitude: 517.5meter Rapidez: 6.0km/h Rua Quintino Bocaiuva</div></div><div><div>GO</div><div>INFRA</div></div><div>Bairro/Lagradouro</div><div>Imagem 13</div><div>Setor Central - Rua Quintino Bocaiuva</div><div>Descrição</div><div>Início 00,0 m</div></div></div>		
<div><div><div><div>30 de jun. de 2025, 13:30:50 S 14° 31' 23", W 49° 8' 30" 283° NW Uruaçu, GO 76400-000 Altitude: 517.0meter Rapidez: 2.7km/h Rua Quintino Bocaiuva</div></div><div><div>GO</div><div>INFRA</div></div><div>Bairro/Lagradouro</div><div>Imagem 14</div><div>Setor Central - Rua Quintino Bocaiuva</div><div>Descrição</div><div>Fim 189,00 m</div></div></div>		
<div><div><div><div>30 de jun. de 2025, 13:36:14 S 14° 31' 35", W 49° 8' 33" 129° SE Uruaçu, GO 76400-000 Altitude: 519.0meter Rapidez: 3.7km/h Rua Quintino Bocaiuva</div></div><div><div>GO</div><div>INFRA</div></div><div>Bairro/Lagradouro</div><div>Imagem 15</div><div>Setor Central - Rua Quintino Bocaiuva</div><div>Descrição</div><div>Início 00,0</div></div></div>		
<div><div><div><div>30 de jun. de 2025, 13:40:37 S 14° 31' 41", W 49° 8' 37" 63° NE Uruaçu, GO 76400-000 Altitude: 508.1meter Rapidez: 2.4km/h Rua Quintino Bocaiuva</div></div><div><div>GO</div><div>INFRA</div></div><div>Bairro/Lagradouro</div><div>Imagem 16</div><div>Setor Central - Rua Quintino Bocaiuva</div><div>Descrição</div><div>Fim 300,0 m</div></div></div>		
<div><div><div><div>30 de jun. de 2025, 13:40:41 S 14° 31' 41", W 49° 8' 37" 208° SW Uruaçu, GO 76400-000 Altitude: 507.0meter Rapidez: 1.9km/h Rua Quintino Bocaiuva</div></div><div><div>GO</div><div>INFRA</div></div><div>Bairro/Lagradouro</div><div>Imagem 17</div><div>Setor Central - Rua Quintino Bocaiuva</div><div>Descrição</div><div>Início 300,0</div></div></div>		
<div><div><div><div>30 de jun. de 2025, 13:42:11 S 14° 31' 46", W 49° 8' 39" 41° NE Uruaçu, GO 76400-000 Altitude: 512.4meter Rapidez: 3.1km/h Rua Quintino Bocaiuva</div></div><div><div>GO</div><div>INFRA</div></div><div>Bairro/Lagradouro</div><div>Imagem 18</div><div>Setor Central - Rua Quintino Bocaiuva</div><div>Descrição</div><div>Fim 367,0 m</div></div></div>		
<div><div><div>GO</div><div>INFRA</div></div><div>REGISTRO FOTOGRÁFICO REPERFILAMENTO - URUAUÇU-GO</div></div>		
GOIÁS EM MOVIMENTO MUNICÍPIOS		
MUNICÍPIO:	URUAÇU-GO	PERÍODO: 06 / 2025
<div><div><div><div>30 de jun. de 2025, 13:49:07 S 14° 31' 32", W 49° 8' 29" 351° N Uruaçu, GO 76400-000 Altitude: 520.6meter Rapidez: 4.1km/h Rua Leopoldo de Bulhões</div></div><div><div>GO</div><div>INFRA</div></div><div>Bairro/Lagradouro</div><div>Imagem 19</div><div>Setor Central-Rua Leopoldo de Bulhões</div><div>Descrição</div><div>Início 00,00 m</div></div></div>		
<div><div><div><div>17 de jun. de 2025, 15:26:17 S 14° 31' 24", W 49° 8' 28" 279° W Rua Leopoldo de Bulhões Uruaçu, GO 76400-000 Altitude: 519.3meter Rapidez: 3.7km/h</div></div><div><div>GO</div><div>INFRA</div></div><div>Bairro/Lagradouro</div><div>Imagem 20</div><div>Setor Central-Rua Leopoldo de Bulhões</div><div>Descrição</div><div>Fim 255,35 m</div></div></div>		
<div><div><div><div>30 de jun. de 2025, 13:37:24 S 14° 31' 35", W 49° 8' 34" 289° W Uruaçu, GO 76400-000 Altitude: 519.9meter Rapidez: 4.4km/h Rua Isabel Fernandes de Carvalho</div></div><div><div>GO</div><div>INFRA</div></div><div>Bairro/Lagradouro</div><div>Imagem 21</div><div>Setor Central - Isabel Fernandes de Carvalho</div><div>Descrição</div><div>Início 00,0 m</div></div></div>		
<div><div><div><div>30 de jun. de 2025, 13:38:02 S 14° 31' 37", W 49° 8' 35" 46° NE Uruaçu, GO 76400-000 Altitude: 504.8meter Rapidez: 5.3km/h Rua Isabel Fernandes de Carvalho</div></div><div><div>GO</div><div>INFRA</div></div><div>Bairro/Lagradouro</div><div>Imagem 22</div><div>Setor Central - Isabel Fernandes de Carvalho</div><div>Descrição</div><div>Fim 60,22 m</div></div></div>		
<div><div><div><div>17 de jun. de 2025, 15:10:41 S 14° 31' 29", W 49° 8' 37" 350° N Rua Adelino Fernandes de Carvalho Uruaçu, GO 76400-000 Altitude: 504.3meter Rapidez: 0.2km/h</div></div><div><div>GO</div><div>INFRA</div></div><div>Bairro/Lagradouro</div><div>Imagem 23</div><div>Setor Central - Rua Adelino Fernandes de</div><div>Descrição</div><div>Início 00,0 m</div></div></div>		
<div><div><div><div>17 de jun. de 2025, 15:08:31 S 14° 31' 25", W 49° 8' 35" 163° S Rua Adelino Fernandes de Carvalho Uruaçu, GO 76400-000 Altitude: 508.0meter Rapidez: 8.0km/h</div></div><div><div>GO</div><div>INFRA</div></div><div>Bairro/Lagradouro</div><div>Imagem 24</div><div>Setor Central - Rua Adelino Fernandes de</div><div>Descrição</div><div>Fim 111,0 m</div></div></div>		

<div><div><div><div><div></div><div>GO</div></div><div><div>INFRA</div></div></div><div></div></div></div>			REGISTRO FOTOGRÁFICO REPERFILAMENTO - URUAÇU-GO		
GOIÁS EM MOVIMENTO MUNICÍPIOS - GMM					
MUNICÍPIO: URUAÇU-GO			PERÍODO: JUNHO / 2025		
					
<div><div><div><div><div></div><div>GO</div></div><div><div>INFRA</div></div></div><div></div></div></div>			<div><div><div><div><div></div><div>GO</div></div><div><div>INFRA</div></div></div><div></div></div></div>		
Bairro/Lagradouro			Bairro/Lagradouro		
Setor Central - Rua Acre			Setor Central - Rua Acre		
Descrição			Descrição		
Início 00,0 m			Fim 35,0 m		
					
<div><div><div><div><div></div><div>GO</div></div><div><div>INFRA</div></div></div><div></div></div></div>			<div><div><div><div><div></div><div>GO</div></div><div><div>INFRA</div></div></div><div></div></div></div>		
Bairro/Lagradouro			Bairro/Lagradouro		
Setor Central - Rua Francisco Fernandes			Setor Central - Rua Francisco Fernandes		
Descrição			Descrição		
Início 00,0 m			Fim 300,0 m		
					
<div><div><div><div><div></div><div>GO</div></div><div><div>INFRA</div></div></div><div></div></div></div>			<div><div><div><div><div></div><div>GO</div></div><div><div>INFRA</div></div></div><div></div></div></div>		
Bairro/Lagradouro			Bairro/Lagradouro		
Setor Central - Rua Francisco Fernandes			Setor Central - Rua Francisco Fernandes		
Descrição			Descrição		
Início 300,0 m			Fim 530,0 m		

<div><div><div><div><div></div><div>GO</div></div><div><div>INFRA</div></div></div><div></div></div></div>			REGISTRO FOTOGRÁFICO REPERFILAMENTO - URUAÇU-GO		
GOIÁS EM MOVIMENTO MUNICÍPIOS - GMM					
MUNICÍPIO: URUAÇU-GO			PERÍODO: JUNHO / 2025		
					
<div><div><div><div><div></div><div>GO</div></div><div><div>INFRA</div></div></div><div></div></div></div>			<div><div><div><div><div></div><div>GO</div></div><div><div>INFRA</div></div></div><div></div></div></div>		
Bairro/Lagradouro			Bairro/Lagradouro		
St. Centro - Rua Palmas			St. Centro - Rua Palmas		
Descrição			Descrição		
Início 00,0 m			Início 132,0 m		
					
<div><div><div><div><div></div><div>GO</div></div><div><div>INFRA</div></div></div><div></div></div></div>			<div><div><div><div><div></div><div>GO</div></div><div><div>INFRA</div></div></div><div></div></div></div>		
Bairro/Lagradouro			Bairro/Lagradouro		
Setor Central - Rua Porto Nacional			Setor Central - Rua Porto Nacional		
Descrição			Descrição		
Início 00,0 m			Fim 280,0 m		

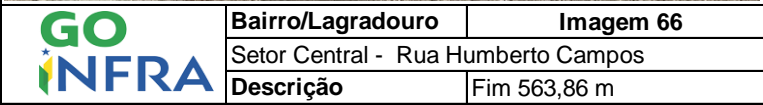
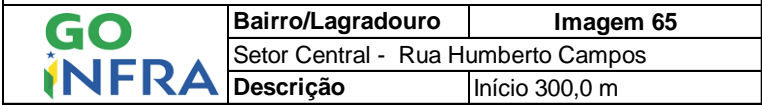
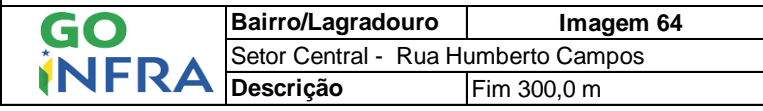
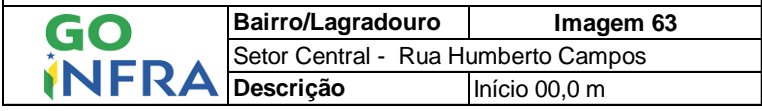
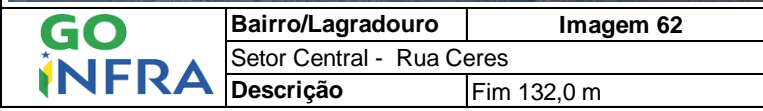
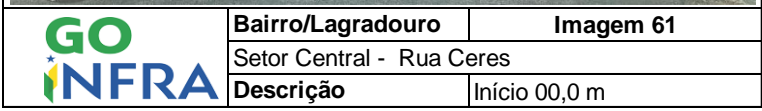
<div><div><div><div></div><div>GO</div></div><div><div>INFRA</div></div></div><div>REGISTRO FOTOGRÁFICO REPERFILAMENTO - URUAUÇU-GO</div></div>		
GOIÁS EM MOVIMENTO MUNICÍPIOS - GMM		
MUNICÍPIO:	URUAÇU-GO	PERÍODO: JUNHO / 2025
<div><div><div><div><div><div>17 de jun. de 2025, 14:35:13 S 14° 31' 2", W 49° 8' 51" 320° NW Rua Miracema do Norte Uruaçu GO 76400-000 Altitude: 526.3meter Rapidez: 2.1km/h</div></div></div><div><div><div>GO</div><div>INFRA</div></div><div>Bairro/Lagradouro</div><div>Imagem 35</div><div>St. Centro - Rua Miracema do Norte</div><div>Descrição</div><div>Início 00,0 m</div></div></div></div></div>		
<div><div><div><div><div><div>17 de jun. de 2025, 14:36:45 S 14° 31' 12", W 49° 8' 51" 310° NW Rua Miracema do Norte Uruaçu GO 76400-000 Altitude: 516.5meter Rapidez: 0.8km/h</div></div></div><div><div><div>GO</div><div>INFRA</div></div><div>Bairro/Lagradouro</div><div>Imagem 36</div><div>St. Centro - Rua Miracema do Norte</div><div>Descrição</div><div>Fim 230,0 m</div></div></div></div></div>		
<div><div><div><div><div><div>7 de jul. de 2025, 17:09:19 S 14° 31' 24", W 49° 8' 25" 23° NE Rua Americano do Brasil Uruaçu GO 76400-000 Brasil Altitude: 526.9meter Rapidez: 4.6km/h</div></div></div><div><div><div>GO</div><div>INFRA</div></div><div>Bairro/Lagradouro</div><div>Imagem 37</div><div>Setor Central - Rua Americano do Brasil</div><div>Descrição</div><div>Início 00,0 m</div></div></div></div></div>		
<div><div><div><div><div><div>7 de jul. de 2025, 17:18:04 S 14° 31' 17", W 49° 8' 19" 310° NW Rua Americano do Brasil Uruaçu GO 76400-000 Brasil Altitude: 525.5meter Rapidez: 6.1km/h</div></div></div><div><div><div>GO</div><div>INFRA</div></div><div>Bairro/Lagradouro</div><div>Imagem 38</div><div>Setor Central - Rua Americano do Brasil</div><div>Descrição</div><div>Fim 300,0 m</div></div></div></div></div>		
<div><div><div><div><div><div>1 de jul. de 2025, 09:30:12 S 14° 31' 18", W 49° 8' 19" 117° NW Rua Americano do Brasil Uruaçu GO 76400-000 Brasil Altitude: 527.7meter Rapidez: 3.9km/h</div></div></div><div><div><div>GO</div><div>INFRA</div></div><div>Bairro/Lagradouro</div><div>Imagem 39</div><div>Setor Central - Rua Americano do Brasil</div><div>Descrição</div><div>Início 300,0m</div></div></div></div></div>		
<div><div><div><div><div><div>1 de jul. de 2025, 09:31:12 S 14° 31' 8", W 49° 8' 19" 210° SW Avenida Americano do Brasil Uruaçu GO 76400-000 Brasil Altitude: 522.0meter Rapidez: 0.1km/h</div></div></div><div><div><div>GO</div><div>INFRA</div></div><div>Bairro/Lagradouro</div><div>Imagem 40</div><div>Setor Central - Rua Americano do Brasil</div><div>Descrição</div><div>Fim 527,77 m</div></div></div></div></div>		
<div><div><div><div><div><div><div></div><div>GO</div></div><div><div>INFRA</div></div></div><div>REGISTRO FOTOGRÁFICO REPERFILAMENTO - URUAUÇU</div></div></div></div></div>		
GOIÁS EM MOVIMENTO MUNICÍPIOS - GMM		
MUNICÍPIO:	URUAÇU-GO	PERÍODO: JUNHO / 2025
<div><div><div><div><div><div>7 de jul. de 2025, 13:14:02 S 14° 31' 6", W 49° 8' 17" 359° N Avenida Americano do Brasil Uruaçu GO 76400-000 Brasil Altitude: 518.6meter Rapidez: 2.5km/h</div></div></div><div><div><div>GO</div><div>INFRA</div></div><div>Bairro/Lagradouro</div><div>Imagem 41</div><div>Setor Central - Rua Americano do Brasil (Lado direito)</div><div>Descrição</div><div>Início 00,0 m</div></div></div></div></div>		
<div><div><div><div><div><div>7 de jul. de 2025, 13:15:31 S 14° 30' 58", W 49° 8' 16" 222° SW Avenida Americano do Brasil Uruaçu GO 76400-000 Brasil Altitude: 513.8meter Rapidez: 0.2km/h</div></div></div><div><div><div>GO</div><div>INFRA</div></div><div>Bairro/Lagradouro</div><div>Imagem 42</div><div>Setor Central - Rua Americano do Brasil (Lado direito)</div><div>Descrição</div><div>Fim 300,0 m</div></div></div></div></div>		
<div><div><div><div><div><div>7 de jul. de 2025, 13:15:39 S 14° 30' 59", W 49° 8' 16" 52° NE Avenida Americano do Brasil Uruaçu GO 76400-000 Brasil Altitude: 513.8meter Rapidez: 0.2km/h</div></div></div><div><div><div>GO</div><div>INFRA</div></div><div>Bairro/Lagradouro</div><div>Imagem 43</div><div>Setor Central - Rua Americano do Brasil (Lado direito)</div><div>Descrição</div><div>Início 300,0 m</div></div></div></div></div>		
<div><div><div><div><div><div>7 de jul. de 2025, 13:17:07 S 14° 30' 53", W 49° 8' 12" 222° SW Avenida Americano do Brasil Uruaçu GO 68523-000 Brasil Altitude: 508.6meter Rapidez: 0.7km/h</div></div></div><div><div><div>GO</div><div>INFRA</div></div><div>Bairro/Lagradouro</div><div>Imagem 44</div><div>Setor Central - Rua Americano do Brasil (Lado direito)</div><div>Descrição</div><div>Fim 600,0 m</div></div></div></div></div>		
<div><div><div><div><div><div>7 de jul. de 2025, 13:17:10 S 14° 30' 53", W 49° 8' 12" 50° NE Avenida Americano do Brasil Uruaçu GO 68523-000 Brasil Altitude: 508.6meter Rapidez: 0.7km/h</div></div></div><div><div><div>GO</div><div>INFRA</div></div><div>Bairro/Lagradouro</div><div>Imagem 45</div><div>Setor Central - Rua Americano do Brasil (Lado direito)</div><div>Descrição</div><div>Início 600,0 m</div></div></div></div></div>		
<div><div><div><div><div><div>7 de jul. de 2025, 13:19:13 S 14° 30' 47", W 49° 8' 10" 268° SW Avenida Americano do Brasil Uruaçu GO 76400-000 Brasil Altitude: 503.2meter Rapidez: 0.2km/h</div></div></div><div><div><div>GO</div><div>INFRA</div></div><div>Bairro/Lagradouro</div><div>Imagem 46</div><div>Setor Central - Rua Americano do Brasil (Lado direito)</div><div>Descrição</div><div>Fim 727,60 m</div></div></div></div></div>		

<div><div><div>GO</div><div>INFRA</div></div><div>REGISTRO FOTOGRÁFICO REPERFILAMENTO - URUAÇU</div></div>		
GOIÁS EM MOVIMENTO MUNICÍPIOS - GMM		
MUNICÍPIO:	URUAÇU-GO	PERÍODO: JUNHO / 2025
<div><div><div><div>8 de jul. de 2025, 13:06:10 S 14° 31' 59" W 49° 8' 17" 19° N Avenida Americana do Brasil Uruaçu GO 76400-000 Brasil Altitude: 519,9meter Rapidez: 1,1km/h</div></div><div><div>GO</div><div>INFRA</div></div><div><div>Bairro/Lagradouro</div><div>Imagem 47</div></div><div><div>Setor Central - Rua Americana do Brasil (Lado Esquerdo)</div><div>Descrição</div></div><div><div>Início 00,0 m</div></div></div></div>		
<div><div><div><div>7 de jul. de 2025, 13:21:43 S 14° 30' 55" W 49° 8' 16" 283° SW Avenida Americana do Brasil Uruaçu GO 76400-000 Brasil Altitude: 519,9meter Rapidez: 1,1km/h</div></div><div><div>GO</div><div>INFRA</div></div><div><div>Bairro/Lagradouro</div><div>Imagem 48</div></div><div><div>Setor Central - Rua Americana do Brasil (Lado Esquerdo)</div><div>Descrição</div></div><div><div>Fim 300,0 m</div></div></div></div>		
<div><div><div><div>7 de jul. de 2025, 13:21:40 S 14° 30' 59" W 49° 8' 16" 57° NE Avenida Americana do Brasil Uruaçu GO 76400-000 Brasil Altitude: 519,9meter Rapidez: 1,1km/h</div></div><div><div>GO</div><div>INFRA</div></div><div><div>Bairro/Lagradouro</div><div>Imagem 49</div></div><div><div>Setor Central - Rua Americana do Brasil (Lado Esquerdo)</div><div>Descrição</div></div><div><div>Início 300,0 m</div></div></div></div>		
<div><div><div><div>7 de jul. de 2025, 13:17:58 S 14° 30' 47" W 49° 8' 10" 227° SW Avenida Americana do Brasil Uruaçu GO 76400-000 Brasil Altitude: 508,8meter Rapidez: 1,1km/h</div></div><div><div>GO</div><div>INFRA</div></div><div><div>Bairro/Lagradouro</div><div>Imagem 50</div></div><div><div>Setor Central - Rua Americana do Brasil (Lado Esquerdo)</div><div>Descrição</div></div><div><div>Fim 600,0 m</div></div></div></div>		
<div><div><div><div>7 de jul. de 2025, 13:38:17 S 14° 30' 53" W 49° 8' 12" 44° NE Avenida Americana do Brasil Uruaçu GO 76400-000 Brasil Altitude: 509,2meter Rapidez: 3,0km/h</div></div><div><div>GO</div><div>INFRA</div></div><div><div>Bairro/Lagradouro</div><div>Imagem 51</div></div><div><div>Setor Central - Rua Americana do Brasil (Lado Esquerdo)</div><div>Descrição</div></div><div><div>Início 600,0 m</div></div></div></div>		
<div><div><div><div>7 de jul. de 2025, 13:18:09 S 14° 30' 47" W 49° 8' 10" 213° SW Avenida Americana do Brasil Uruaçu GO 76400-000 Brasil Altitude: 503,9meter Rapidez: 2,0km/h</div></div><div><div>GO</div><div>INFRA</div></div><div><div>Bairro/Lagradouro</div><div>Imagem 52</div></div><div><div>Setor Central - Rua Americana do Brasil (Lado Esquerdo)</div><div>Descrição</div></div><div><div>Fim 727,60 m</div></div></div></div>		
<div><div><div>GO</div><div>INFRA</div></div><div>REGISTRO FOTOGRÁFICO REPERFILAMENTO - URUAÇU-GO</div></div>		
GOIÁS EM MOVIMENTO MUNICÍPIOS - GMM		
MUNICÍPIO:	URUAÇU-GO	PERÍODO: JUNHO / ANO
<div><div><div><div>30 de jun. de 2025, 13:56:34 S 14° 31' 17" W 49° 8' 56" 290° W Uruaçu GO 76400-000 Altitude: 519,3meter Rapidez: 7,9km/h Rua Joaquim Fernandes</div></div><div><div>GO</div><div>INFRA</div></div><div><div>Bairro/Lagradouro</div><div>Imagem 53</div></div><div><div>Setor Central - Rua Joaquim Fernandes</div><div>Descrição</div></div><div><div>Início: 00,0</div></div></div></div>		
<div><div><div><div>30 de jun. de 2025, 13:57:45 S 14° 31' 22" W 49° 8' 57" 31° NE Uruaçu GO 76400-000 Altitude: 524,2meter Rapidez: 1,1km/h Rua Joaquim Fernandes</div></div><div><div>GO</div><div>INFRA</div></div><div><div>Bairro/Lagradouro</div><div>Imagem 54</div></div><div><div>Setor Central - Rua Joaquim Fernandes</div><div>Descrição</div></div><div><div>Fim: 182,50 m</div></div></div></div>		
<div><div><div><div>1 de jul. de 2025, 09:09:06 S 14° 31' 12" W 49° 8' 53" 308° NW QD 15, LT 11, Rua Anapolis QD 15 Uruaçu GO 76400-000 Brasil Altitude: 510,0meter Rapidez: 0,1km/h</div></div><div><div>GO</div><div>INFRA</div></div><div><div>Bairro/Lagradouro</div><div>Imagem 55</div></div><div><div>Setor Central - Rua Anapolis</div><div>Descrição</div></div><div><div>Início 00,0 m</div></div></div></div>		
<div><div><div><div>7 de jul. de 2025, 17:05:25 S 14° 31' 18" W 49° 8' 53" 0° N Rua Anapolis Uruaçu GO 76400-000 Brasil Altitude: 512,1meter Rapidez: 6,1km/h</div></div><div><div>GO</div><div>INFRA</div></div><div><div>Bairro/Lagradouro</div><div>Imagem 56</div></div><div><div>Setor Central - Rua Anapolis</div><div>Descrição</div></div><div><div>Fim 300,0 m</div></div></div></div>		
<div><div><div><div>1 de jul. de 2025, 09:10:53 S 14° 31' 18" W 49° 8' 53" 188° S Rua Anapolis Uruaçu GO 76400-000 Brasil Altitude: 516,1meter Rapidez: 0,2km/h</div></div><div><div>GO</div><div>INFRA</div></div><div><div>Bairro/Lagradouro</div><div>Imagem 57</div></div><div><div>Setor Central - Rua Anapolis</div><div>Descrição</div></div><div><div>Início 300,0 m</div></div></div></div>		
<div><div><div><div>17 de jun. de 2025, 14:47:40 S 14° 31' 23" W 49° 8' 54" 348° N Rua Anapolis Uruaçu GO 76400-000 Brasil Altitude: 516,8meter Rapidez: 7,3km/h</div></div><div><div>GO</div><div>INFRA</div></div><div><div>Bairro/Lagradouro</div><div>Imagem 58</div></div><div><div>Setor Central - Rua Anapolis</div><div>Descrição</div></div><div><div>Fim 348,0 m</div></div></div></div>		
<div><div><div><div>1 de jul. de 2025, 09:11:11 S 14° 31' 29" W 49° 8' 53" 351° N Rua Anapolis Uruaçu GO 76400-000 Brasil Altitude: 509,5meter Rapidez: 3,0km/h</div></div><div><div>GO</div><div>INFRA</div></div><div><div>Bairro/Lagradouro</div><div>Imagem 59</div></div><div><div>Setor Central - Rua Anapolis</div><div>Descrição</div></div><div><div>Início 00,0 m</div></div></div></div>		
<div><div><div><div>17 de jun. de 2025, 14:51:14 S 14° 31' 35" W 49° 8' 56" 351° N Rua Anapolis Uruaçu GO 76400-000 Brasil Altitude: 509,5meter Rapidez: 4,7km/h</div></div><div><div>GO</div><div>INFRA</div></div><div><div>Bairro/Lagradouro</div><div>Imagem 60</div></div><div><div>Setor Central - Rua Anapolis</div><div>Descrição</div></div><div><div>Fim 212,15 m</div></div></div></div>		

GOIÁS EM MOVIMENTO MUNICÍPIOS - GMM

MUNICÍPIO: URUAÇU-GO

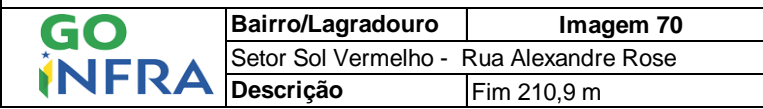
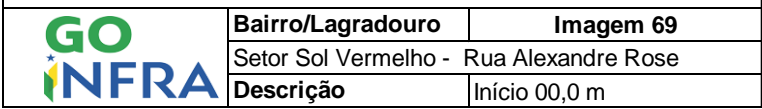
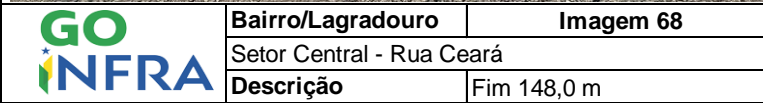
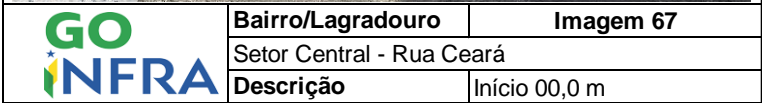
PERÍODO: JUNHO / 2025



GOIÁS EM MOVIMENTO MUNICÍPIOS - GMM

MUNICÍPIO: URUACU-GO

PERÍODO: JUNHO / ANO

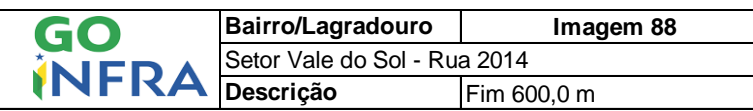
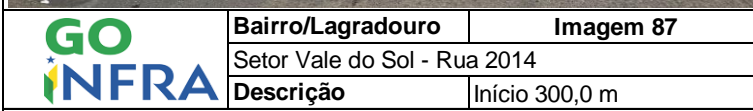
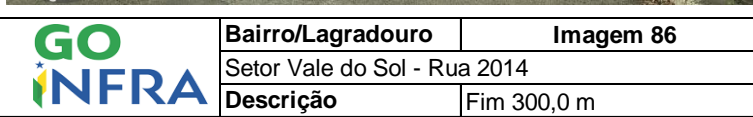
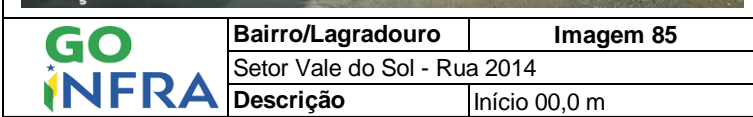

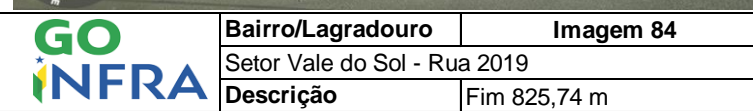
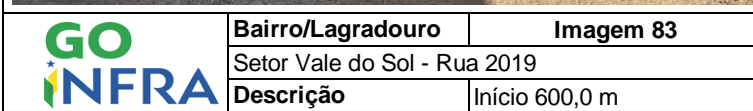


<div><div><div>GO</div><div>INFRA</div></div><div>REGISTRO FOTOGRÁFICO REPERFILAMENTO - URUAÇU-GO</div></div>		
GOIÁS EM MOVIMENTO MUNICÍPIOS - GMM		
MUNICÍPIO:	URUAÇU-GO	PERÍODO: JUNHO / ANO
<div><div><div><div></div><div><div>GO</div><div>INFRA</div></div><div><div>Bairro/Lagradouro</div><div>Imagem 71</div></div><div><div>Setor Vila Sol Vermelho- Rua Cristiane Rose</div><div>Descrição</div><div>Início 00,0 m</div></div></div></div><div><div><div><div></div><div><div>GO</div><div>INFRA</div></div><div><div>Bairro/Lagradouro</div><div>Imagem 72</div></div><div><div>Setor Vila Sol Vermelho- Rua Cristiane Rose</div><div>Descrição</div><div>Fim 193,33 m</div></div></div></div></div></div>		
<div><div><div><div></div><div><div>GO</div><div>INFRA</div></div><div><div>Bairro/Lagradouro</div><div>Imagem 73</div></div><div><div>Setor Vila Sol Vermelho- Rua Cristiane Rose</div><div>Descrição</div><div>Início 00,0 m</div></div></div></div><div><div><div><div></div><div><div>GO</div><div>INFRA</div></div><div><div>Bairro/Lagradouro</div><div>Imagem 74</div></div><div><div>Setor Vila Sol Vermelho- Rua Cristiane Rose</div><div>Descrição</div><div>Fim 300,0 m</div></div></div></div></div></div>		
<div><div><div><div></div><div><div>GO</div><div>INFRA</div></div><div><div>Bairro/Lagradouro</div><div>Imagem 75</div></div><div><div>Setor Vila Sol Vermelho- Rua Cristiane Rose</div><div>Descrição</div><div>Início 300,0 m</div></div></div></div><div><div><div><div></div><div><div>GO</div><div>INFRA</div></div><div><div>Bairro/Lagradouro</div><div>Imagem 76</div></div><div><div>Setor Vila Sol Vermelho- Rua Cristiane Rose</div><div>Descrição</div><div>Fim 600,0 m</div></div></div></div></div></div>		
<div><div><div>GO</div><div>INFRA</div></div><div>REGISTRO FOTOGRÁFICO REPERFILAMENTO - URUAÇU-GO</div></div>		
GOIÁS EM MOVIMENTO MUNICÍPIOS - GMM		
MUNICÍPIO:	URUAÇU-GO	PERÍODO: JUNHO / ANO
<div><div><div><div></div><div><div>GO</div><div>INFRA</div></div><div><div>Bairro/Lagradouro</div><div>Imagem 77</div></div><div><div>Setor Vila Sol Vermelho- Rua Cristiane Rose</div><div>Descrição</div><div>Início 600,0 m</div></div></div></div><div><div><div><div></div><div><div>GO</div><div>INFRA</div></div><div><div>Bairro/Lagradouro</div><div>Imagem 78</div></div><div><div>Setor Vila Sol Vermelho- Rua Cristiane Rose</div><div>Descrição</div><div>Fim 900,0 m</div></div></div></div></div></div>		
<div><div><div><div></div><div><div>GO</div><div>INFRA</div></div><div><div>Bairro/Lagradouro</div><div>Imagem 79</div></div><div><div>Setor Vale do Sol - Rua 2019</div><div>Descrição</div><div>Início 00,0 m</div></div></div></div><div><div><div><div></div><div><div>GO</div><div>INFRA</div></div><div><div>Bairro/Lagradouro</div><div>Imagem 80</div></div><div><div>Setor Vale do Sol - Rua 2019</div><div>Descrição</div><div>Fim 300,0 m</div></div></div></div></div></div>		
<div><div><div><div></div><div><div>GO</div><div>INFRA</div></div><div><div>Bairro/Lagradouro</div><div>Imagem 81</div></div><div><div>Setor Vale do Sol - Rua 2019</div><div>Descrição</div><div>Início 300,0 m</div></div></div></div><div><div><div><div></div><div><div>GO</div><div>INFRA</div></div><div><div>Bairro/Lagradouro</div><div>Imagem 82</div></div><div><div>Setor Vale do Sol - Rua 2019</div><div>Descrição</div><div>Fim 600,0 m</div></div></div></div></div></div>		

GOIÁS EM MOVIMENTO MUNICÍPIOS - GMM

MUNICÍPIO: URUAÇU-GO

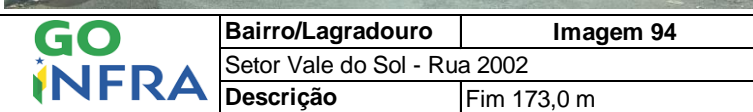
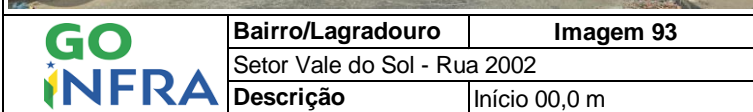
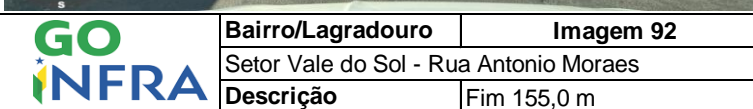
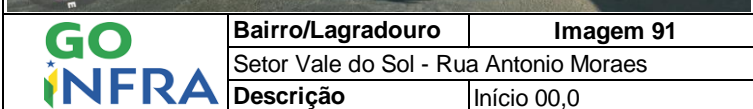
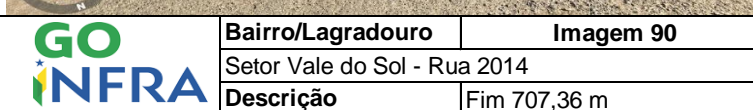
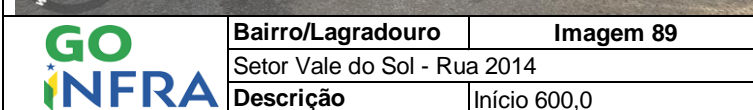
PERÍODO: JUNHO / ANO



GOIÁS EM MOVIMENTO MUNICÍPIOS - GMM

MUNICÍPIO: URUACU-GO

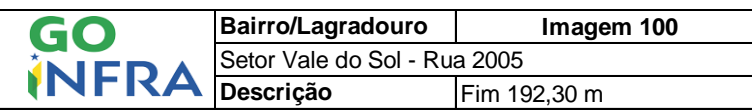
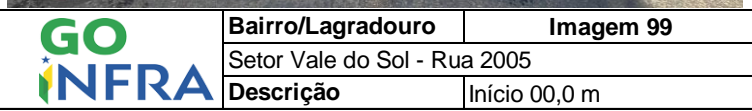
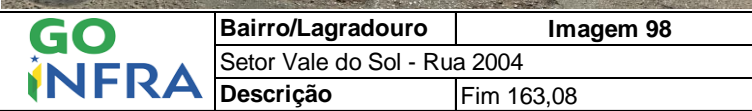
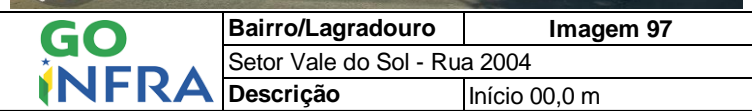
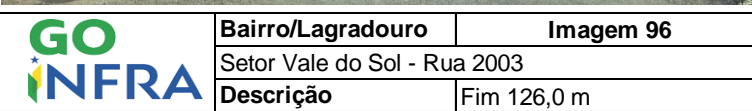
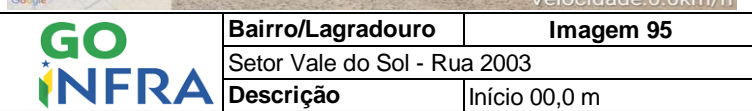
PERÍODO: JUNHO / ANO



GOIÁS EM MOVIMENTO MUNICÍPIOS - GMM

MUNICÍPIO: URUAÇU-GO

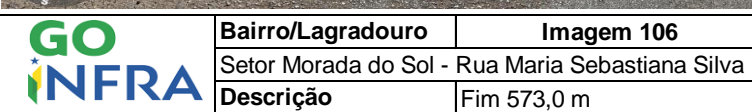
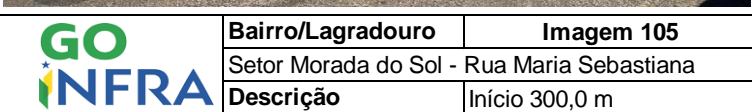
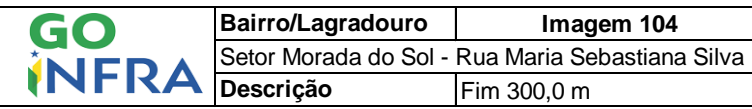
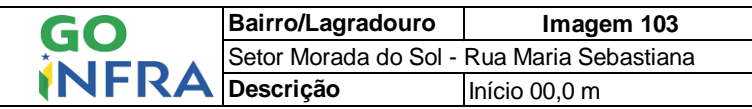
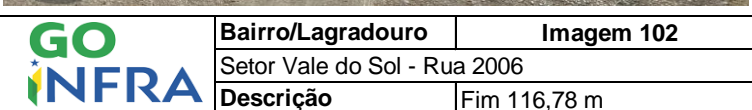
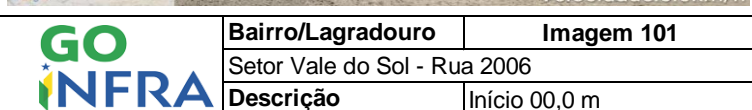
PERÍODO: JUNHO / ANO



GOIÁS EM MOVIMENTO MUNICÍPIOS - GMM

MUNICÍPIO: URUACU-GO

PERÍODO: JUNHO / ANO



Eng Mikael Felipe Teixeira Araujo
Crea 10960291/D-GO
Departamento de Engenharia